

SZCZEGÓŁOWY PROGRAM

Pogórzańskiego Rajdu Wędrownego

„PARYJCOK”

I. Termin:

22.08 – 25.08.2011 r.

II. Organizator:

- Terenowe Koło PTTK nr 76 w Tuchowie
- Związek Harcerstwa Polskiego - Hufiec Tarnów

III. Zbiórka:

22.08.2011 r. na ciężkowickim rynku pod Ratuszem o godz. 9:00

IV. Koszty:







40 zł/osobę

Organizatorzy rajdu, przewodnicy wykonują swoją pracę społecznie w zamian za którą nie otrzymują żadnego wynagrodzenia.

V. Cele Raidu:

- poznanie walorów przyrodniczych i krajoznawczych Pogórza Ciężkowickiego;
- poznanie tradycji regionalnej i kultury Pogórzan, Łemków;
- Rozbudzenie zainteresowań turystyczno - krajoznawczych wśród młodzieży;
- realizacja programu obchodów 100-lecia tarnowskiego harcerstwa;
- przedstawienie działań AK, harcerzy w okresie II WŚ na terenie „Ziemi Tarnowskiej”;
- Kształtowanie wrażliwości społecznej na dziedzictwo i wartości narodowe;
- realizacja porozumienia ZHP i PTTK „w sprawie współdziałania i dalszego rozwoju turystyki i krajoznawstwa wśród młodzieży harcerskiej”.

VI. W programie dnia pierwszego:

	zbiórka uczestników na rynku w Ciężkowicach o godz. 9:00; dokonanie zapisu oraz wpłat za uczestnictwo w rajdzie;
	zwiedzenie zabytkowej architektury rynku w Ciężkowicach;
	przejście do rezerwatu przyrody „Skamieniałe Miasto”, poznanie legendy o skamieniałym grodzie, walorach przyrodniczych oraz legendy związane z wychodniami skalnymi. Ponadto przeprowadzimy doświadczenie wyjaśniające proces jak na przestrzeni 30 mln lat powstały skałki występujące obecnie w rezerwacie;
	odkrywając kolejne tajemnice Pogórza Ciężkowickiego zawędrujemy do źródła z którego skosztujemy uzdrowiskowej wody siarczkowej;
	dojdziemy okolicznymi lasami do cmentarza partyzantów AK oddz. Regina II na którym złożymy wieniec z polnych kwiatów; poznamy tam szokujący przebieg wydarzeń związany z egzekucją partyzantów – harcerzy przeprowadzoną przez żołnierzy niemieckich;
	podziwiając na szlaku okoliczną bogatą przyrodę i piękne widoki Pasma Brzanki dojdziemy do Obserwatorium Astronomicznego w Rzepienniku Biskupim, gdzie rozbijemy obóz i oddamy się wieczornym zabawą, śpiewograniu przy blasku ogniska.

Szczegółowy przebieg trasy dnia pierwszego stanowi załączona mapa do niniejszego programu.

VII. W programie dnia drugiego:

🚩	pobudka o godz. 8:00, szorowańko, śniadańko ...
🚩	9:00 – ewakuacja i wyjście w trasę rajdową do Rzepiennika Suchego celem odwiedzenia tamtejszej Izby Regionalnej;
🚩	przechodząc polnymi i leśnymi ścieżkami poznamy pogórzańskie budownictwo ludowe;
🚩	zdobędziemy „Świnią Górę” z której będziemy podziwiać „Panoramę Raławicką”
🚩	dojdziemy naszym szlakiem pogórzańskim do ważnych pamiątek historycznych I WŚ - cmentarzy wojennych oraz odwiedzimy w Ołpinach zachowany Kirkut - cmentarz żydowski;
🚩	podczas przygotowanych na naszym szlaku stoisk promocyjnych zapoznamy się z regionalnymi, tradycyjnymi wyrobami pochodzącymi z Żurowej; odwiedzimy stoisko Galanterii Drewnianej „Teofil” oraz Zakład Bednarski;
🚩	zawędrujemy do okazałej osobliwości przyrody - skałki „Borówka” na „szlaku skalnej rzeźby”, którym dotrzemy do pogórzańskiego gospodarstwa „Paryja”;
🚩	tam robimy mały obóz, rozpalimy wielkie ognisko i przy wspólnym biesiadowaniu w dźwiękach gitary skosztujemy proźcioków (placków) - tradycyjnego regionalnego smakołyku kuchni staropolskiej oraz poznamy inne tradycje regionalne;

Szczegółowy przebieg trasy dnia drugiego stanowi załączona mapa do niniejszego programu.

VIII. W programie dnia trzeciego:

🚩	pobudka o godz. 8:00 – śniadanie, mycie i przygotowanie do wielkiej przygody
🚩	ewakuacja z miejsca zdarzenia o 9:00 - wyjście w „szlak skalnej rzeźby”, zachwyty nad pięknem przyrody w postaci wychodni skalnych „piaskowca ciężkowickiego” oraz otaczającej je przyrody;
🚩	zdobywszy szczyt „Gilowa Góra” przejdziemy szlakiem do kolejnego miejsca pamięci narodowej - pomnika Armii Krajowej, gdzie odtworzymy pamiętne tam zdarzenie - słynną bitwę partyzantów;
🚩	dotrzemy do pomnika przyrody nieożywionej „Ostry Kamień” oraz kapliczki św. Walentego na „polanie zakochanych” na „Liweckiej Górze”;
🚩	zawędrujemy w miejsce katastrofy samolotu „Dakot” z II WŚ, poszukamy jego szczątków oraz przeprowadzimy wyjaśnienia dotyczące okoliczności katastrofy;
🚩	na terenie Bacówki na Brzance robimy sprzęty obozowe i rozpalimy ognisko nad którym będziemy piec soczyste kiełbaski oglądając slajdowisko z ciekawych a nieodwiedzonych miejsc na Pogórzu Ciężkowickim;
🚩	poznamy kilka ciekawych zabaw umilających spędzanie czasu przy blasku ogniska w rytm instrumentów dźwiękobrzędzących;
🚩	przeprowadzimy konkurs pt. „Wspomnienia z gór”

Szczegółowy przebieg trasy dnia trzeciego stanowi załączona mapa do niniejszego programu.

IX. W programie dnia czwartego:

🚩	tradycyjnie pobudka o 8:00 – gimnastyka poranna jako prostowanie kości, szorowańko i jedzonko;
🚩	przygotowanie do zajęć terenowych pt. „Wielka Gra”;
🚩	wyjście w trasę na zajęcia terenowe w patrolach (grupach) z przewodnikiem;
🚩	Podczas zajęć terenowych: <ul style="list-style-type: none">- poznamy uroki bogactwa okolicznej przyrody;- w muzeum w Jodłowie Tuchowskiej zapoznamy się ze zbiorami militarnymi pochodzącymi z terenu Pogórza Ciężkowickiego;- podążając szlakiem tajemnic Pogórza Ciężkowickiego odnajdziemy unikatowy XVI w. zabytek niespotykany nigdzie indziej w Polsce - kamienny obelisk - latarnię na szlaku handlowym;- wejdziemy na punkt triangulacyjny wyznaczający dokładny szczyt Brzanki;- odwiedzimy pomnik upamiętniający działania AK na tym terenie w ramach akcji „Burza”;- na punktach wyznaczonej trasy zajęć nauczymy się min. udzielać pierwszej pomocy przedmedycznej w nagłych wypadkach, posługiwać się mapą i busolą oraz odbędziemy marsz na azymut, sprawdzimy swoją kondycję i umiejętności na „Harcowym Gaju” ... i wiele innych niespodzianek :)
🚩	powrót pod schronisko na Brzance o godz. 17:00
🚩	ewakuacja z bacówki i wymarsz żółtym szlakiem do Siedlisk, na którym również czeka moc tajemniczych odkryć;
🚩	~ 19:00 dotrzemy do Siedlisk – pożegnania, płacze i westchnienia = ZAKOŃCZENIE RAJDU

XIV. Partnerzy medialni:

- Serwis turystyczny Pogórzy Karpackich Pogorza.pl <http://www.pogorza.pl/>
- Bacówka na Brzance <http://brzanka.pl/>
- Gospodarstwo Agroturystyczne „Paryja” <http://paryja.pogorza.pl/>
- Beskidzki serwis informacyjny e-beskidy <http://e-beskidy.com/>
- Radio RDN Małopolska <http://www.rdn.pl/>
- Serwis informacyjny Tuchow.info <http://www.tuchow.info/>
- Portal miasta Tuchów <http://www.tuchow.pl/>
- Portal miasta Ciężkowice <http://ciezkowice.pl/>
- Tarnowski serwis informacyjny <http://www.tarnow.net.pl/>
- Serwis turystyczny Skamieniałe Miasto <http://skamienialemiasto.pl/>

